

1:925926

30 km



Données de localisation

Adresse approximative

Adresse approximative | Florennes

Coordonnées

Longitude | 4,596
Latitude | 50,218

Position en Lambert Belge 72

X (m) | 166206,1156484785
Y (m) | 100801,74047215749

Altitude

Terrain (m) | 296,05
Surface (m) | 296,05

Références cadastrales


Commune/INS | Florennes 93022
Division | FLORENNES 1 DIV/FLORENNES/
Section | H
Radical | 0125
Exposant | K
Puissance | 000
Bis | 00



RAVeL et Véloroutes en Wallonie - Série

Itinéraires

Itinéraires internationaux

 Itinéraires internationaux


Itinéraires régionaux

 Itinéraires régionaux

Itinéraires locaux

 Itinéraires locaux

Itinéraires internationaux

 Itinéraires internationaux

Itinéraires régionaux

 Itinéraires régionaux












Itinéraires locaux

 Itinéraires locaux

Étapes



Segments

-  RAVeL et autres voies vertes lisses
-  RAVeL et autres voies vertes non lisses
-  RAVeL alternatif lisse
-  RAVeL alternatif non lisse
-  RAVeL et autres voies vertes en travaux ou planifiés
-  RAVeL et autres voies vertes potentiels prioritaires
-  Liaisons cyclables balisées
-  Liaisons cyclables suggérées
-  Liaisons cyclables potentielles prioritaires
-  Itinéraires cyclables potentiels
-  RAVeL, autres voies vertes et liaisons très locales



Précautions d'usage

Ce rapport n'a aucune valeur légale et les résultats de la requête sont donnés à titre indicatif.

Le présent rapport se base sur le croisement de données géographiques ayant des sources de production spécifiques et des échelles d'exploitation de référence différentes. La précision et l'exactitude géométrique du résultat s'en trouvent directement affectées.

Comme précisé dans les mentions légales du Géoportail de la Wallonie (<http://geoportail.wallonie.be/mentions-legales.html>), les données du géocatalogue, qu'elles soient présentées de manière brute ou exploitable, sont les plus fiables et les plus récentes possibles. Néanmoins, les producteurs et les diffuseurs ne peuvent garantir l'exactitude, la mise à jour et l'exhaustivité des données et résultats.

Concernant les géoservices, le Service public de Wallonie met tout en œuvre pour assurer un accès continu. Il n'est pas responsable de retards, d'interruptions de services ou de défauts éventuels de qualité, pour quelque raison que ce soit, y compris pour des raisons de maintenance, d'entretien ou de mise à jour informatique des serveurs.

Il est important de rappeler que chaque donnée, service ou carte présent(e) dans les catalogues du Géoportail est largement documenté(e) via sa fiche descriptive (<http://geoportail.wallonie.be/catalogue-donnees-et-services>).

Si vous constatez une erreur ou une omission dans le contenu, n'hésitez pas à le signaler via le formulaire de contact du Géoportail (<http://geoportail.wallonie.be/contact>).